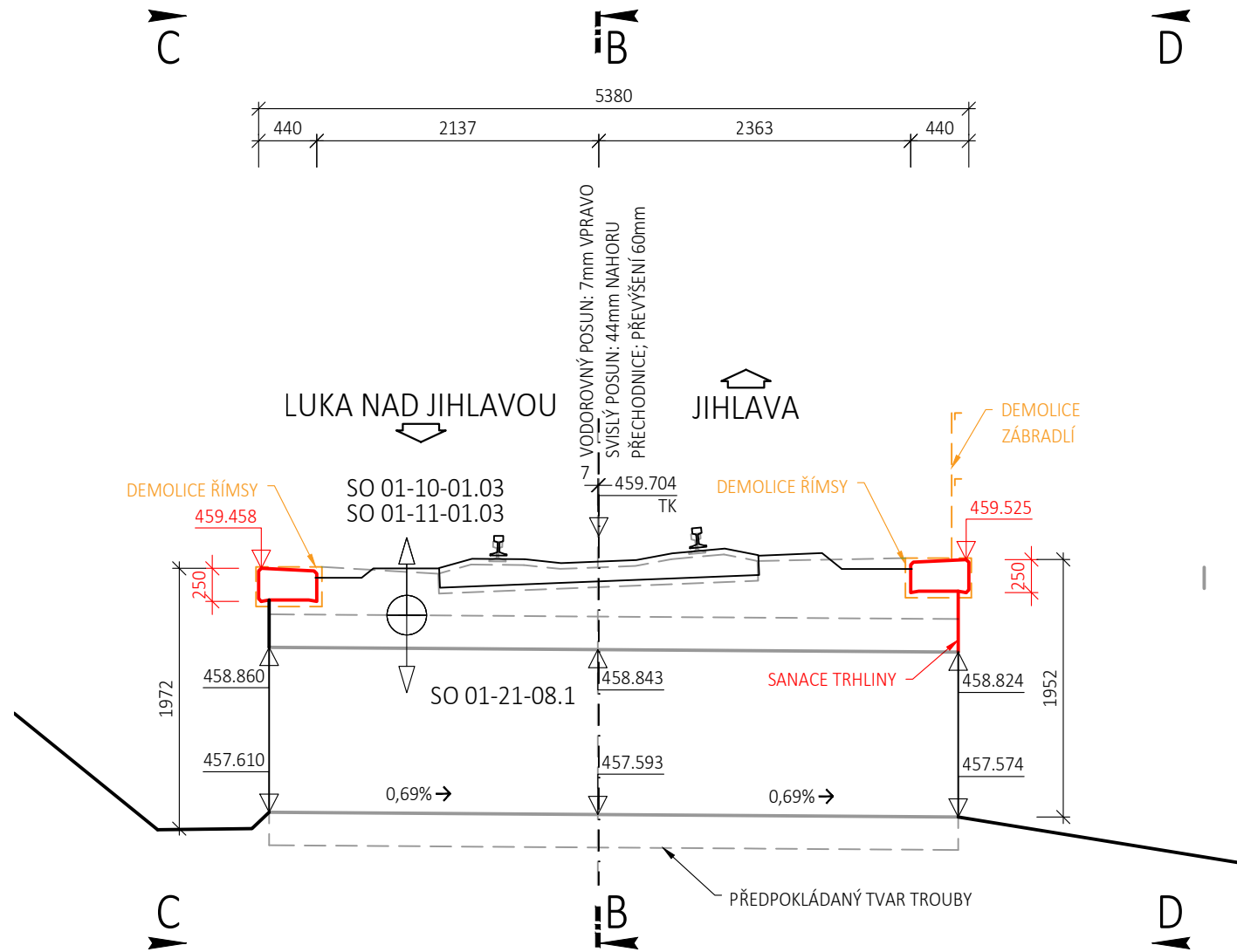


VZOROVÝ PŘÍČNÝ ŘEZ A-A

M 1:50



POZNÁMKY:

- NA OBJEKTU DOJDE K VÝMĚNĚ ŘÍMS A SANACI ČEL PROPUSTKU
- OBJEM BETONU DEMOLOVANÝCH ŘÍMS JE 1,5m³
- PRASKLINY BUDOU TLAKOVĚ OČIŠTĚNY A VYPLNĚNY SANAČNÍ MALTOU, PLOCHA SANOVANÝCH ČEL JE CELKEM 5m²
- VÝŠKA NOVÝCH ŘÍMS JE MĚNĚ NEŽ 2m NAD DNEM TOKU, NEBUDE ZŘIZOVÁNO NOVÉ ZÁBRADLÍ
- NA OBJEKTU NENÍ DODRŽENA MINIMÁLNÍ TLOUŠŤKA KOLEJOVÉHO LOŽE
- VEŠKERÉ ZÁSYPY BUDOU PROVEDENY V RÁMCI ŽELEZNICNÍHO SVRŠKU A SPODKU - SO 01-10-01.03 A SO 01-11-01.03
- PODROBNÝ POPIS POUŽITÝCH MATERIÁLŮ JE OBSAŽEN V TZ

BETON :

ŘÍMSY

C30/37 - XA2, XF3, XC4- CL 0,2 - Dmax 22mm - PRŮSAK max. 35mm DLE ČSN EN 206+A1

OCEL:

BETONÁŘSKÁ VÝZTUŽ

B500B DLE ČSN EN 10080

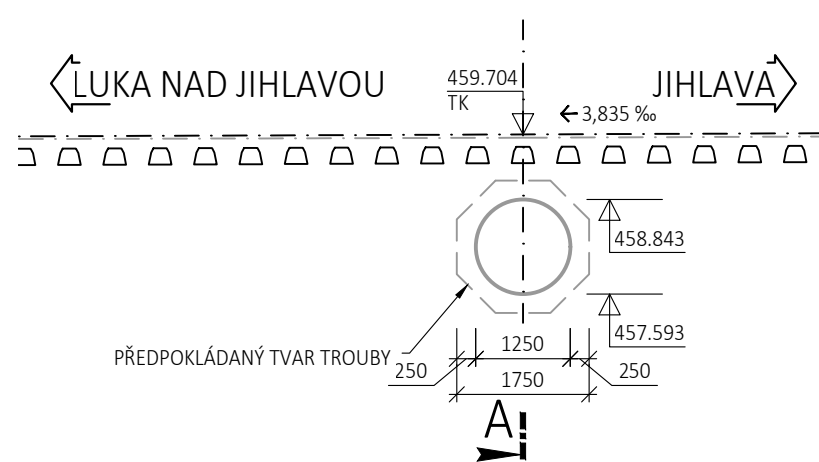
DRENÁŽ + ZÁSYPY:

ZÁSYP KONSTRUKCE

ŠD 0/32, l₀ = 0,95; s = 0,4 mm MVL 102 A PŘEDPISU S4

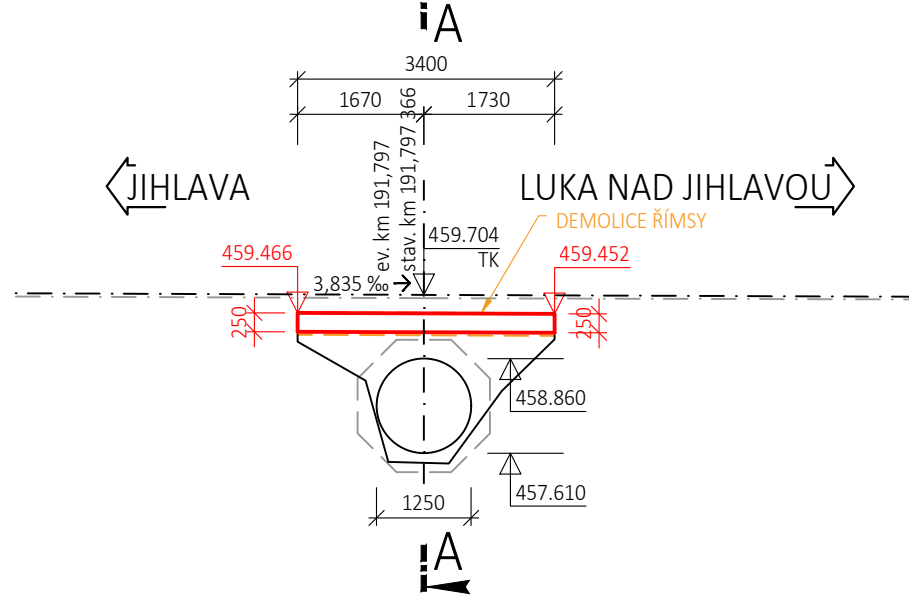
PODÉLNÝ ŘEZ B-B

M 1:100



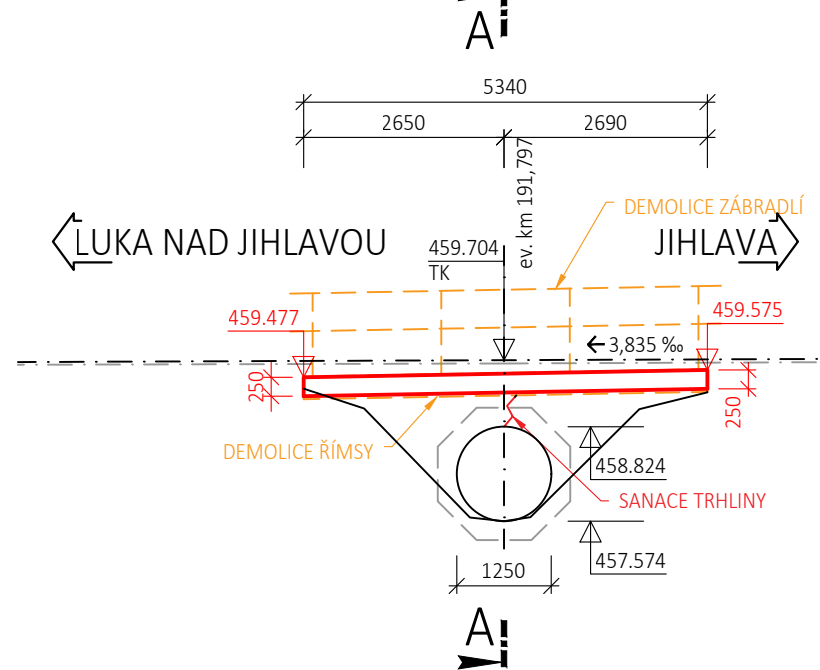
POHLED NA VTOK C-C

M 1:100



POHLED NA VÝTOK D-D

M 1:100



Orientační schéma:		Razítko oprávněné osoby:	
Podpis:		Datum:	
Revize:	Datum:	Popis:	Kontroloval:
P01	30.4.2021	První dílčí odevzdání	Ing. Emil Špaček
Stavebník/Investor:		Správa železnic, státní organizace	
Adresa:		Dlážděná 1003/7, 110 00 Praha 1	
Zástupce investora:		Oblastní ředitelství Brno	
Adresa:		Kounicova 26, 611 43 Brno	
Zhotovitel stavby:		SAGASTA s.r.o.	
Adresa:		Novodvorská 1010/14, 142 00, Praha 4 1.101 Lhotka	
Kontakt:		T: +420 261 344 100 E: info@sagasta.cz	
Zhotovitel objektu:		SAGASTA s.r.o.	
Adresa:		Novodvorská 1010/14, 142 00, Praha 4 1.101 Lhotka	
Kontakt:		T: +420 261 344 100 E: info@sagasta.cz	
Hlavní projektant (HIP):		Specialista:	Odpovědný projektant:
Ing. Emil Špaček		Ing. Dávid Kuczik	Ing. Dávid Kuczik
			Zpracovatel:
			Ing. Jan Krejsa
Název stavby/akce:		Oprava trati v úseku Luka nad Jihlavou - Jihlava - IV.etapa	
		Označení (S1.101kód): PA639200040	
		Označení zhotovitele: 120090	
Název části:		Označení části: D.2.1.4	
Název objektu:		Označení objektu/komplexu: SO 01-21-06	
Název přílohy:		Číslo přílohy: 2. 003	
Název dílčí části přílohy:		Paré:	
Kraj:	Katastrální území:	TUDU:	
Vysočina	Kosov u Jihlavy [691372]	120126; 120121; 120152	
Stupeň dokumentace:	Datum zpracování:	Formáty:	Měřítko:
DSP	04/2021	4 x A4	1:50; 1:100
S-kód:		Stupeň dokumentace:	Objekt:
P A 6 3 9 2 0 0 0 4		Část:	Podobjekt:
			Příloha:
			Revize: